



Stand: 31. Dezember 2010

Städtische kulturelle Einrichtungen

- Nordwolle Delmenhorst – Nordwestdeutsches Museum für Industriekultur
- Historische Museumsmühle Hasbergen
- Städtische Galerie Delmenhorst, Haus Coburg Sammlung Stuckenberg
- Theater „Kleines Haus“
- Musikschule Stadt Delmenhorst (MSD)
- KulturBüro
- Stadtbücherei und Stadtbildstelle
- Jugendkunstschule

Bildungs-/Wissenschaftliche Einrichtungen

- Unter anderem: Volkshochschule Delmenhorst gGmbH (VHS)
 Hanse-Wissenschaftskolleg (HWK)
 Akademie für Weiterbildung / Hanse Berufsakademie
 Institut für Weiterbildung in der Kranken- und Altenpflege (IWK)

Städtepartnerschaften

- Allonnes / Frankreich (seit 1976) rund 11.300 Einwohner
- Borisoglebsk / Russland (seit 1994) rund 66.000 Einwohner
- Eberswalde / Deutschland (seit 1990) rund 42.200 Einwohner
- Kolding / Dänemark (seit 1979) rund 56.100 Einwohner
- Lublin / Polen (seit 1992) rund 348.700 Einwohner

Wirtschaftsdaten

Haushaltsvolumen (Ansätze)

Verwaltungshaushalt	409.091.800 Euro
Vermögenshaushalt	57.290.200 Euro
Pro-Kopf-Verschuldung	854,63 Euro
Schuldenstand 31.12.2010	65.955.000 Euro
Hebesätze	
Gewerbesteuer	405 %
Grundsteuer A	350 %
Grundsteuer B	400 %

Sozialversicherungspflichtig Beschäftigte

(Stand: 30.6.2009)

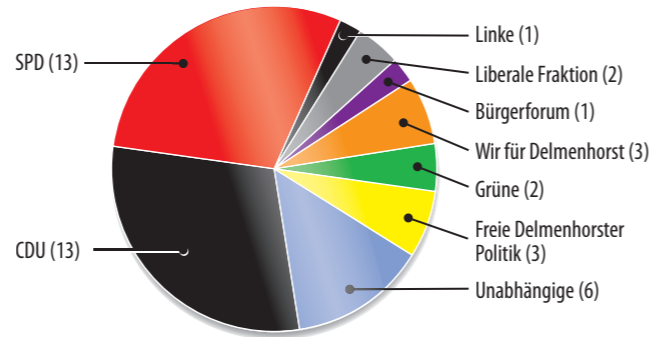
• Land-, Forst- und Fischereiwirtschaft	67
• Produzierendes Gewerbe	4.356
• Dienstleistungsgewerbe	13.369
• Arbeitslose	3.735 (9,6 %)
• Einpendler	8.650
• Auspendler	15.001

Preise der Energiewirtschaft

Gas	0,0395 €/kwh	Wasser	1,59 €/m ³
Strom	0,2309 €/kwh	Abwasser	2,08 €/m ³

Rat

Zusammensetzung des Rates der Stadt



Insgesamt 44 Ratsmitglieder. Hinzu kommt ein Sitz für den Oberbürgermeister.

- Oberbürgermeister:** Patrick de La Lanne (SPD)
Bürgermeister (ehrenamtlich): Hermann Thölstedt (CDU)
Bürgermeister (ehrenamtlich): Sascha Voigt (Unabhängige)

Gliederung der Verwaltung

Verwaltungsvorstand: Oberbürgermeister Patrick de La Lanne
 Erster Stadtrat Gerd Linderkamp
 Stadtrat (N. N.)

- Fachbereich 1: Bürgerangelegenheiten
 Fachbereich 2: Jugend, Familie, Senioren und Soziales
 Fachbereich 3: Gesundheit, Verbraucherschutz und Gefahrenabwehr
 Fachbereich 4: Bildung, Wissenschaft, Sport und Kultur
 Fachbereich 5: Planen, Bauen, Umweltschutz, Landwirtschaft und Verkehr
 Fachbereich 6: Gebäude- und Immobilienservice
 Fachbereich 7: Interne Verwaltungsdienste
 Geschäftsbereich 8: Wirtschaft

Sonstige Bereiche: Gleichstellungsstelle
 Rechnungsprüfungsamt
 Vorstandsbüro

Städtische Betriebe und Beteiligungen (insgesamt 31)

- Unter anderem:
- Abfallwirtschaft Delmenhorst GmbH (ADG)
 - Bäderbetriebsgesellschaft mbH (BAD)
 - Baubetrieb Stadt Delmenhorst (BBD)
 - Delbus GmbH & Co. KG
 - Eigenbetrieb Versorgung und Verkehr Delmenhorst (VVD)
 - Entwicklungsgesellschaft der Stadt Delmenhorst mbH
 - Gemeinnützige Siedlungsgesellschaft Delmenhorst mbH (GSG)
 - Klinikum Delmenhorst gGmbH
 - Stadtmarketing Delmenhorst GmbH
 - Stadtwerke Delmenhorst GmbH (SWD)
 - Volkshochschule Delmenhorst gGmbH (VHS)



Kontakt:

Fachdienst
 Stadtentwicklung und Statistik
 Telefon (04221) 99-2891
 Fax (04221) 99-1283

Impressum

Stadt Delmenhorst
 – Der Oberbürgermeister –
 Medien und PR
 Rathausplatz 1
 27749 Delmenhorst



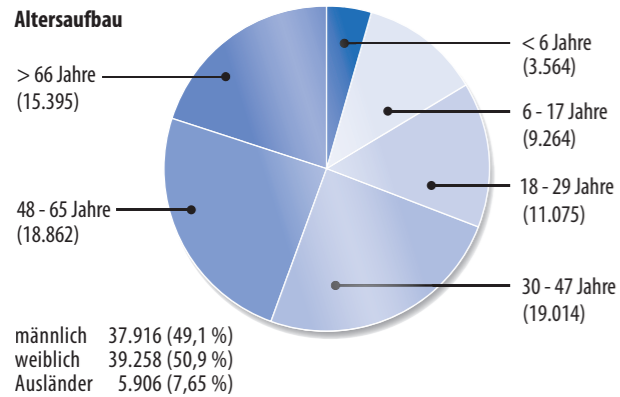
Geschichte

- 1254 Erste urkundliche Erwähnung
- 1371 Verleihung des Stadtrechts
- 1690 Verleihung des Marktrechts
- 1867 Einweihung der Bahnlinie Bremen – Oldenburg
- ab 1870 Industrialisierung
- 1903 Stadt 1. Klasse (= Kreisfreiheit)
- ab 1980 Beginn des Wandels von der Industriestadt zum Dienstleistungszentrum
- 1998 Delme-Hochwasser
- 2000 Erster weltweit registrierter EXPO-Außenstandort („Nordwolle“)
- 2006 Überregionales Aufsehen durch den Erwerb des „Hotels am Stadtpark“ durch die Stadt zur Verhinderung eines Kaufs durch Rechtsextreme
- 2009 Das „Hotel am Stadtpark“ wird abgerissen. Die entstandene Freifläche wird Teil des städtebaulichen Planungskonzeptes „Graftbogen“.

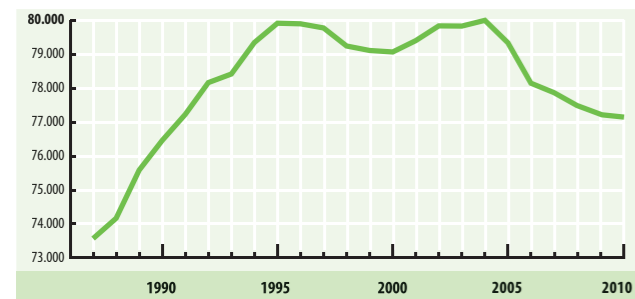
Bevölkerung

Einwohnerzahl am 31.12.2010	77.174
Haushalte	ca. 37.000
Geburten	737
Sterbefälle	867
Eheschließungen	321
Lebenspartnerschaften	5

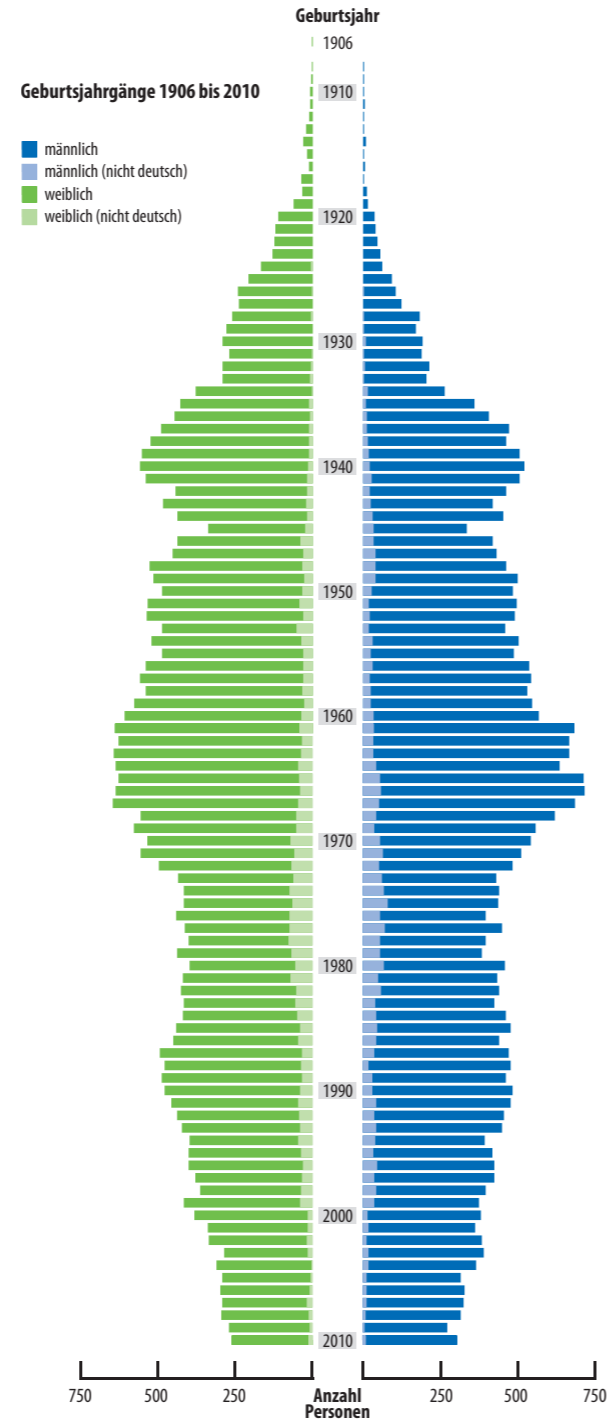
Altersaufbau



Bevölkerungsentwicklung 1987 – 2010



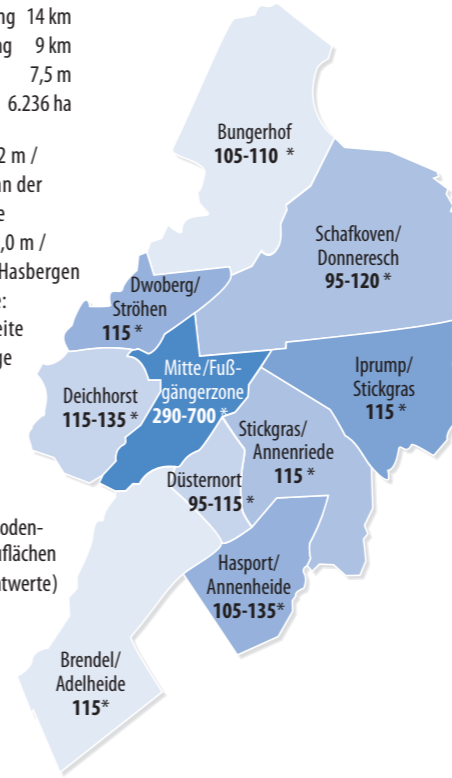
Bevölkerungspyramide



Stadtgebiet

- Nord-Süd-Ausdehnung 14 km
- Ost-West-Ausdehnung 9 km
- Höhe über NN 7,5 m
- Katasterfläche 6.236 ha

- Höchster Punkt 25,2 m / Flur „Lange Wand“ an der Wildeshauser Straße
- Niedrigster Punkt 1,0 m / Ochtum im Ortsteil Hasbergen
- Geographische Lage: 53° 3' nördlicher Breite 8° 37' östlicher Länge



Verkehr

Länge des Straßennetzes	349 km
Länge der Fußgängerzone	705 m
Kraftfahrzeugbestand	52.113
Anzahl der Buslinien der Delbus	13
Anzahl der Buslinien Bürgerbus	2
Jährlich beförderte Personen	3.998.000
Öffentliche Parkplätze (Innenstadt)	2.445
Verkehrsanbindung	Autobahnen 1 und 28
	Bundesstraßen 75, 212 und 213
	Bahnhof (Bremen – Oldenburg / Bremen – Nordenham / Bremen – Norddeich Mole)

Entfernungen

Bremen	14 km
Bremen Flughafen	12 Autominuten
Ganderkesee Flughafen	10 Autominuten
Oldenburg	31 km
Hamburg	133 km
Hannover	136 km
Berlin	430 km

Schulen und Soziales

• 15 Grundschulen	2.888 Schüler
• 3 Hauptschulen	957 Schüler
• 4 Realschulen	1.566 Schüler
• 2 Gymnasien	2.118 Schüler
• 1 Integrierte Gesamtschule	859 Schüler
• 2 Berufsschulen (inkl. Fachgymnasien)	3.421 Schüler
• 3 Förderschulen	345 Schüler
Schuljahr 2010/2011	12.154 Schüler
• 22 Kindergärten	2.192 Plätze
• Kindertagespflege	345 Plätze
• 7 Jugendhäuser	
• 8 Seniorenheime	591 Plätze

Gesundheit

• Klinikum Delmenhorst gGmbH	267 Betten
• St. Josef-Stift	208 Betten

Sport und Freizeit

61 Sportvereine	32 Tennisfrei- und 11 -hallenplätze
	9 Sport-, 14 Turn- und 6 Gymnastikhallen
	1 Stadion mit Tribüne und Stadionheim
	36 Sportplätze
	2 Beachvolleyballanlagen
	9 Schießsportanlagen
	1 Bogensportanlage
	13 Kegelsportanlagen
	1 Bowlinganlage (zzt. nicht in Betrieb)
	1 Reithalle
	1 Freizeit- und Hallenbad (im Umbau)
zusätzlich	Kino mit 7 Sälen
	1 Skateranlage
	1 Bootsverleih
	1 Minigolfanlage
	1 Segelfluggelände
	7 Radwandertouren

Fremdenverkehr und Sehenswürdigkeiten

Hotels, Pensionen und andere Beherbergungsbetriebe:	
mit weniger als 9 Betten	24 (insgesamt 99 Betten)
mit mindestens 9 Betten	9 (insgesamt 555 Betten)

- Rathausanlage mit Wasserturm im Jugendstil / Reformstil
- Parkanlagen „Graft“, „Hasportsee“, „Tergarten“ und „Villengarten Wollepark“
- Burginsel mit gräflichem Gartenhaus
- Industriekultur Nordwolle
- Stadtkirche und St.-Marien-Kirche
- Ortsteil Hasbergen