











**Legende**

3.03.40 (13.1.1)

**Bestand**

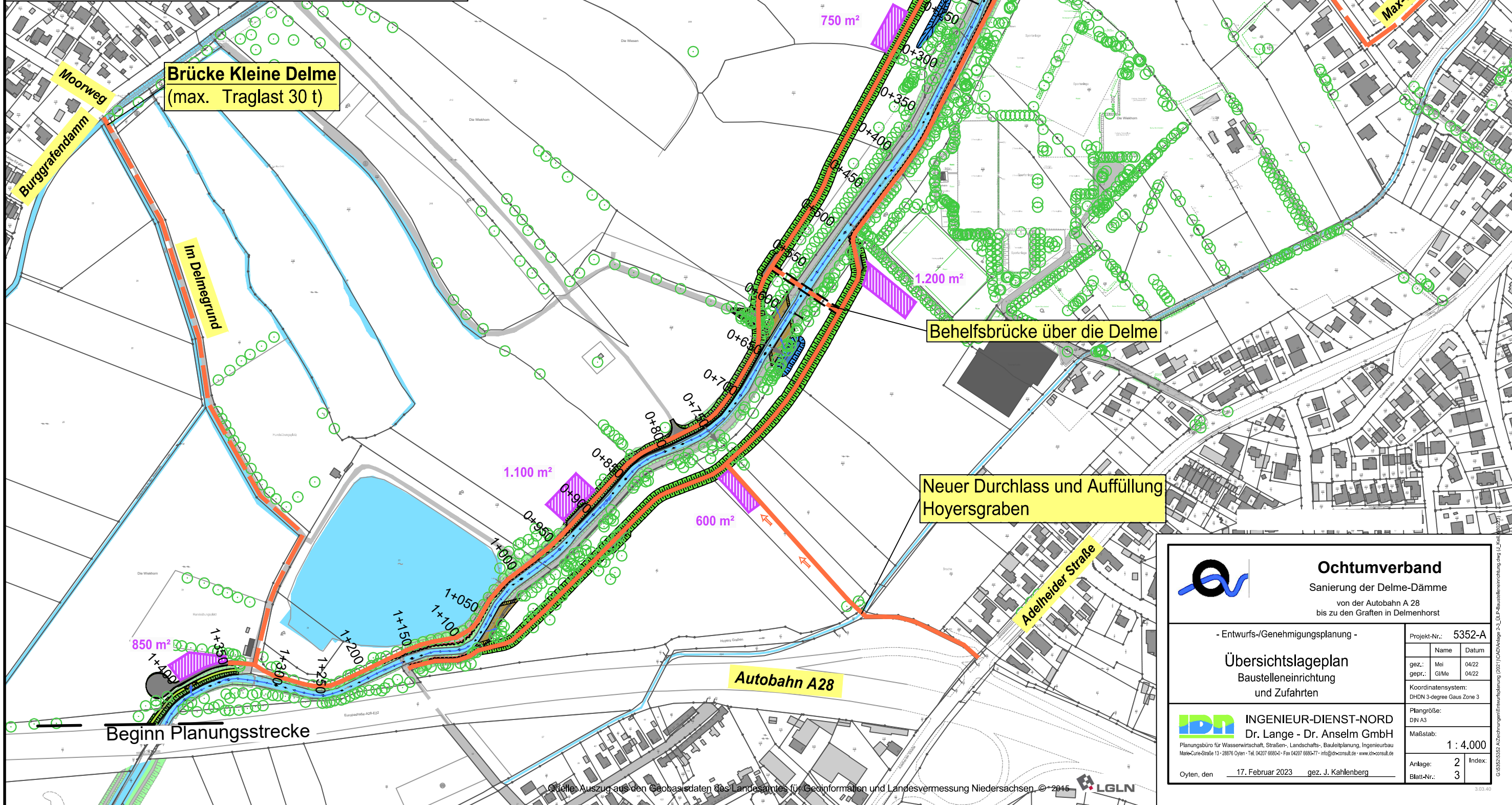
-  Gewässer
-  Straße/Weg
-  Aufgenommenes Gehölz
-  Aufgenommene Gehölzflächen
-  Damm


**Baustelleneinrichtung**

-  Baustelleneinrichtungs- und Lagerflächen
-  Baustraße, 4 m (Baggermatten oder Schotter)
-  Baustraße, optional über vorh. Wege
-  temporäre Behelfsbrücke
-  Hauptbaustellenzufahrt

**Planung**

-  Delme, Gewässerachse mit Baustationierung





**Ochtumverband**

Sanierung der Delme-Dämme  
von der Autobahn A 28  
bis zu den Gräften in Delmenhorst

---

- Entwurfs-/Genehmigungsplanung -

**Übersichtslageplan**  
Baustelleneinrichtung  
und Zufahrten

Projekt-Nr.: 5352-A

Name	Datum
gez.: Mei	04/22
gepr.: G/Me	04/22

Koordinatensystem:  
DHDN 3-degree Gauss Zone 3


Plangröße:  
DIN A3

Maßstab:  
**1 : 4,000**

Anlage: 2    Index:  
Blatt-Nr.: 3

---

Oyten, den 17. Februar 2023    gez. J. Kahlenberg



Quelle: Auszug aus den Geobasisdaten des Landesamtes für Geoinformation und Landesvermessung Niedersachsen. © 2015