








Legende

-  Flurstück Alkis
-  Böschung
-  Kiesrausche 16/63
mit Feinkornanteil aus Kartoffelsteinen
-  Gewässer
-  Erlen
sukzessive Erlen Entwicklung

Maßnahme: Strukturverbesserungen am Dünsener Bachs am Dauelsberger Weg		Anlage-Nr.: 1/3							
Planbezeichnung: <h2 style="text-align: center;">Lageplan</h2>		Maßstab: 1 : 500							
 OCHTUMVERBAND (Wasser- und Bodenverband) Danziger Str. 3 27243 Harpsiedt Tel. 04244 / 9268 - 0 Fax. 04244 / 1613 www.ochtumverband.de		Aktenzeichen:							
		<table border="1" style="width: 100%; border-collapse: collapse;"> <tr> <td>Bearb.:</td> <td>Jul. 2022</td> <td>H. Meyer</td> </tr> <tr> <td>Gis/Cad:</td> <td>Jul. 2022</td> <td>H. Breuer</td> </tr> <tr> <td>Gepr.:</td> <td>Jul. 2022</td> <td>S. Ruhnke</td> </tr> </table>	Bearb.:	Jul. 2022	H. Meyer	Gis/Cad:	Jul. 2022	H. Breuer	Gepr.:
Bearb.:	Jul. 2022	H. Meyer							
Gis/Cad:	Jul. 2022	H. Breuer							
Gepr.:	Jul. 2022	S. Ruhnke							

Legende_siem.dwg